

Visura per immobile

Situazione degli atti informatizzati al 14/10/2019

Data: 14/10/2019 - Ora: 13.24.42 Fine
 Visura n.: T187633 Pag: 1

Dati della richiesta	Comune di BARANO D'ISCHIA (Codice: A617) Provincia di NAPOLI Foglio: 30 Particella: 1083
Catasto Terreni	

Accessorio comune ad ente rurale ed urbano

N.	DATI IDENTIFICATIVI	Porz	Sub	Qualità Classe	Superficie(m ²)	Deduz	Reddito	Agrario	Tipo mappale del 03/09/1997 protocollo n. NA0070829 in atti dal 21/07/2005 (n. 16007.1/1997)
1	Foglio 30	-		PIAZZA	ha arc ca 03 07		Dominicale		
	Particella 1083								
	DATI CLASSAMENTO								
	DATI DERIVANTI DA								

Unità immobiliari n. 1

Visura telematica esente per fini istituzionali

Visura per immobile

Situazione degli atti informatizzati al 14/10/2019

Data: 14/10/2019 - Ora: 13.09.27 Fine
 Visura n.: T182401 Pag: 1

Dati della richiesta	Comune di BARANO D'ISCHIA (Codice: A617) Provincia di NAPOLI Foglio: 9 Particella: 204
Catasto Terreni	

N.	1	9	204	-	BOSCO CEDUO	1	3	13	27	ha are ca	Deduz	Domicale	Euro 97,07	L. 187,962	Agrario	Euro 6,47	L. 12,531	TPO MAPPALE del 05/09/2001 protocollo n. 57146 in atti dal 05/09/2001 (n. 118.1/1986)
DATI IDENTIFICATIVI	Foglio	Particella	Sub	Porz	Qualità Classe	Superficie(m²)	Deduz	Reddito	DATI CLASSAMENTO	DATI DERIVANTI DA								
Immobile																		

N.	1	COMUNE DI BARANO D'ISCHIA	DATI ANAGRAFICI	CODICE FISCALE	DIRITTI E ONERI REALI
-----------	---	---------------------------	-----------------	----------------	-----------------------

Unità immobiliari n. 1

Visura telematica esente per fini istituzionali

Visura telematica esente per fini istituzionali

Unità immobiliari n. 1

1		COMUNE DI BARANO D'ISCHIA		DATI ANAGRAFICI		CODICE FISCALE		DIRITTI E ONERI REALI		(1) Proprietà per 1000/1000																																																	
INTESTATO																																																											
Notifica																																																											
<table border="1"> <tr> <td colspan="2">1</td> <td colspan="2">9</td> <td colspan="2">24</td> <td colspan="2">-</td> <td colspan="2">CEDUO BOSCO</td> <td colspan="2">4</td> </tr> <tr> <td colspan="2">Foglio</td> <td colspan="2">Particella</td> <td colspan="2">Sub</td> <td colspan="2">Porz</td> <td colspan="2">Qualità Classe</td> <td colspan="2">ha are ca</td> </tr> <tr> <td colspan="2">Superficie(m²)</td> <td colspan="2">Deduz</td> <td colspan="2">Domicale</td> <td colspan="2">Euro 0,14</td> <td colspan="2">Euro 0,02</td> <td colspan="2">L. 273</td> </tr> <tr> <td colspan="2">Reddito</td> <td colspan="2">Agrario</td> <td colspan="2">L. 34</td> <td colspan="2">Impianto meccanografico del 12/02/1985</td> <td colspan="2"></td> <td colspan="2"></td> </tr> </table>												1		9		24		-		CEDUO BOSCO		4		Foglio		Particella		Sub		Porz		Qualità Classe		ha are ca		Superficie(m²)		Deduz		Domicale		Euro 0,14		Euro 0,02		L. 273		Reddito		Agrario		L. 34		Impianto meccanografico del 12/02/1985					
1		9		24		-		CEDUO BOSCO		4																																																	
Foglio		Particella		Sub		Porz		Qualità Classe		ha are ca																																																	
Superficie(m²)		Deduz		Domicale		Euro 0,14		Euro 0,02		L. 273																																																	
Reddito		Agrario		L. 34		Impianto meccanografico del 12/02/1985																																																					
<table border="1"> <tr> <td colspan="2">N.</td> <td colspan="2">DATI IDENTIFICATIVI</td> <td colspan="2">DATI CLASSAMENTO</td> <td colspan="2">DATI DERIVANTI DA</td> </tr> </table>												N.		DATI IDENTIFICATIVI		DATI CLASSAMENTO		DATI DERIVANTI DA																																									
N.		DATI IDENTIFICATIVI		DATI CLASSAMENTO		DATI DERIVANTI DA																																																					
Immobile																																																											
<table border="1"> <tr> <td colspan="2">Dati della richiesta</td> <td colspan="2">Comune di BARANO D'ISCHIA (Codice: A617)</td> <td colspan="2">Provincia di NAPOLI</td> <td colspan="2">Foglio: 9 Particella: 24</td> </tr> <tr> <td colspan="2">Catasto Terreni</td> <td colspan="2"></td> <td colspan="2"></td> <td colspan="2"></td> </tr> </table>												Dati della richiesta		Comune di BARANO D'ISCHIA (Codice: A617)		Provincia di NAPOLI		Foglio: 9 Particella: 24		Catasto Terreni																																							
Dati della richiesta		Comune di BARANO D'ISCHIA (Codice: A617)		Provincia di NAPOLI		Foglio: 9 Particella: 24																																																					
Catasto Terreni																																																											

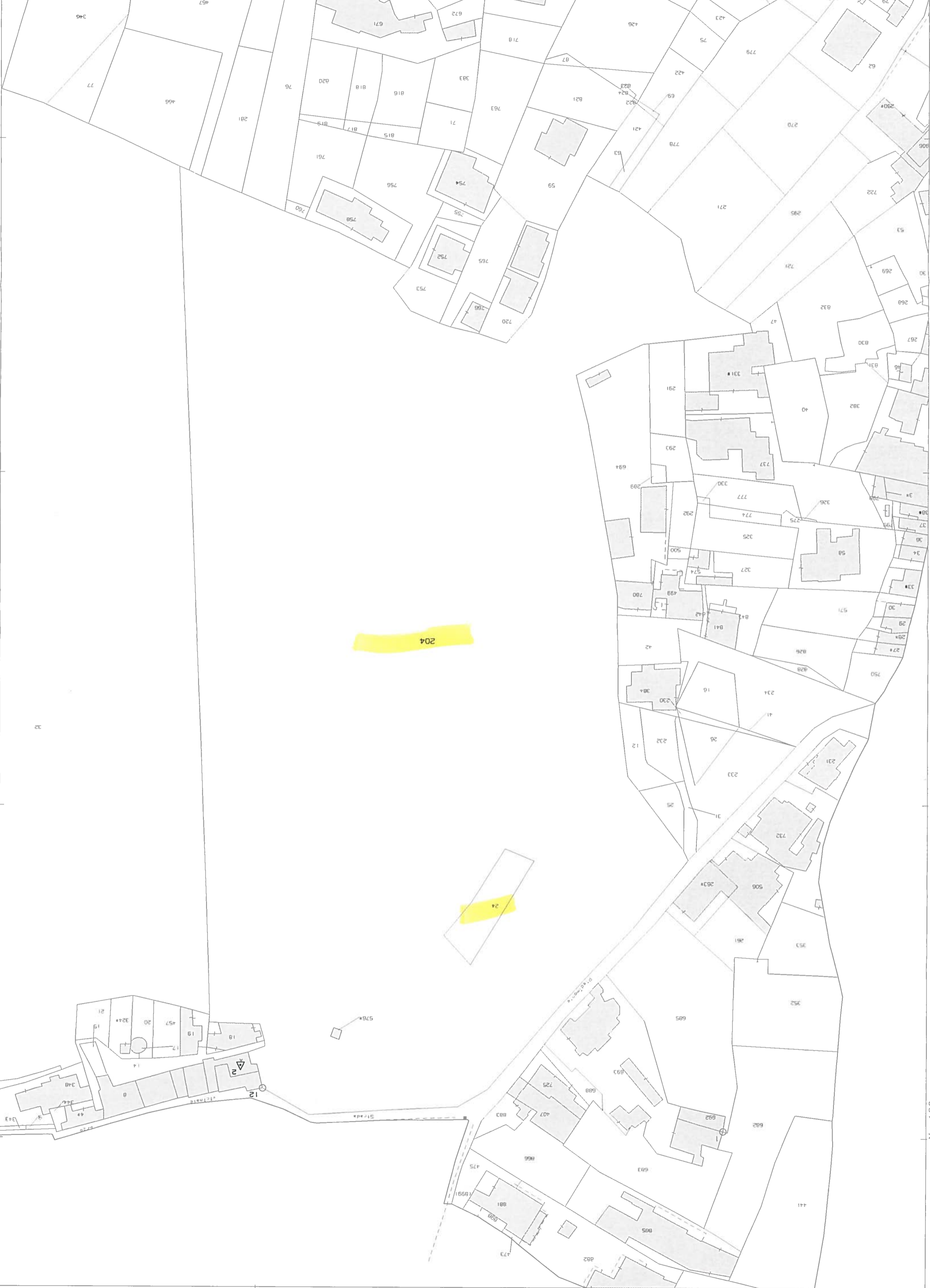
Visura per immobile

Situazione degli atti informatizzati al 14/10/2019



Comune: BARANO D'ISCHIA
 Foglio: 26
 Dimensione cornice: 267.000 x 189.000 metri
 Scala originale: 1:1000
 14-Ott-2019 13:51:57
 Prol. n. T194749/2019





N=2500

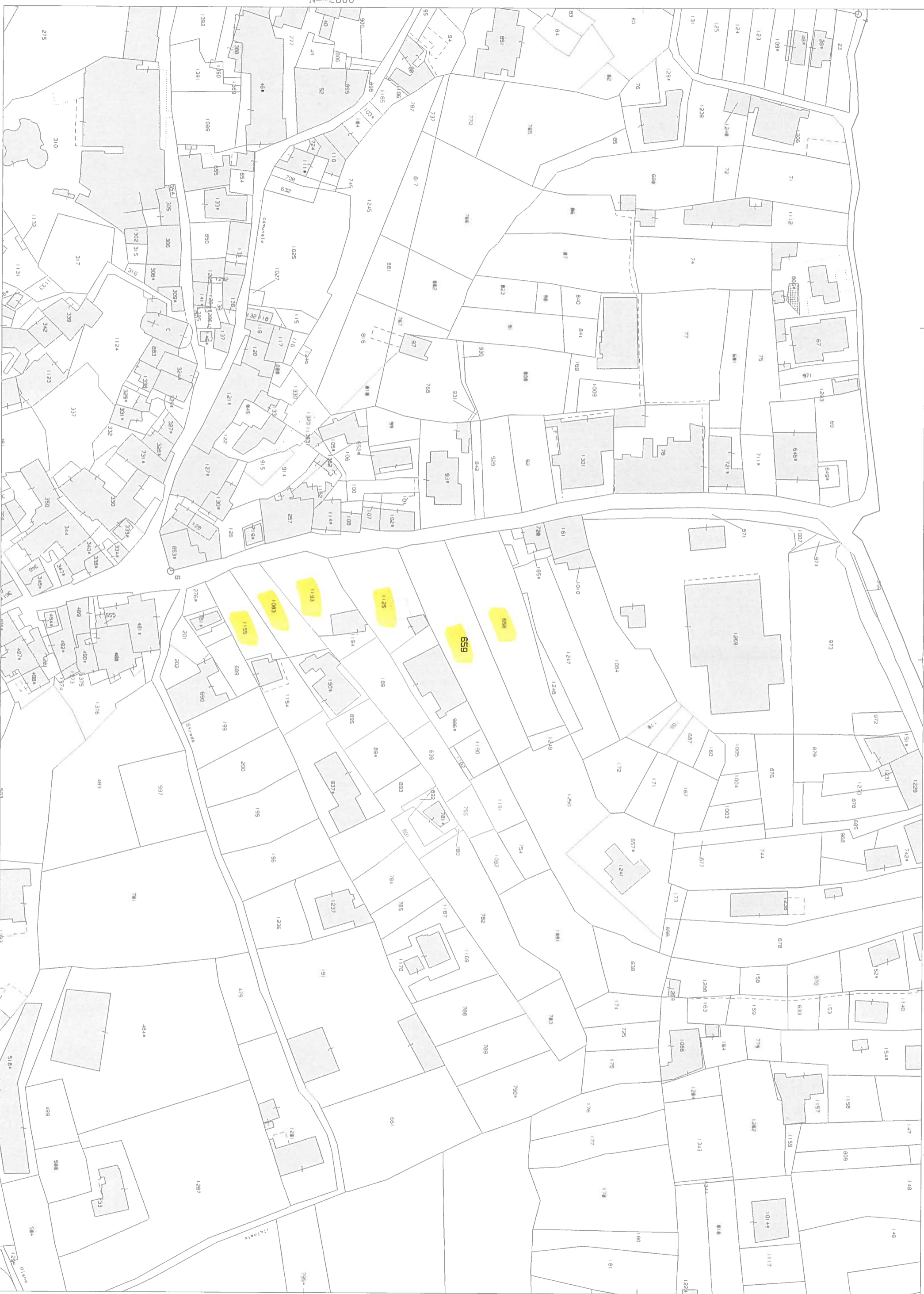
E=1900



1 Particella: 164

N 2800

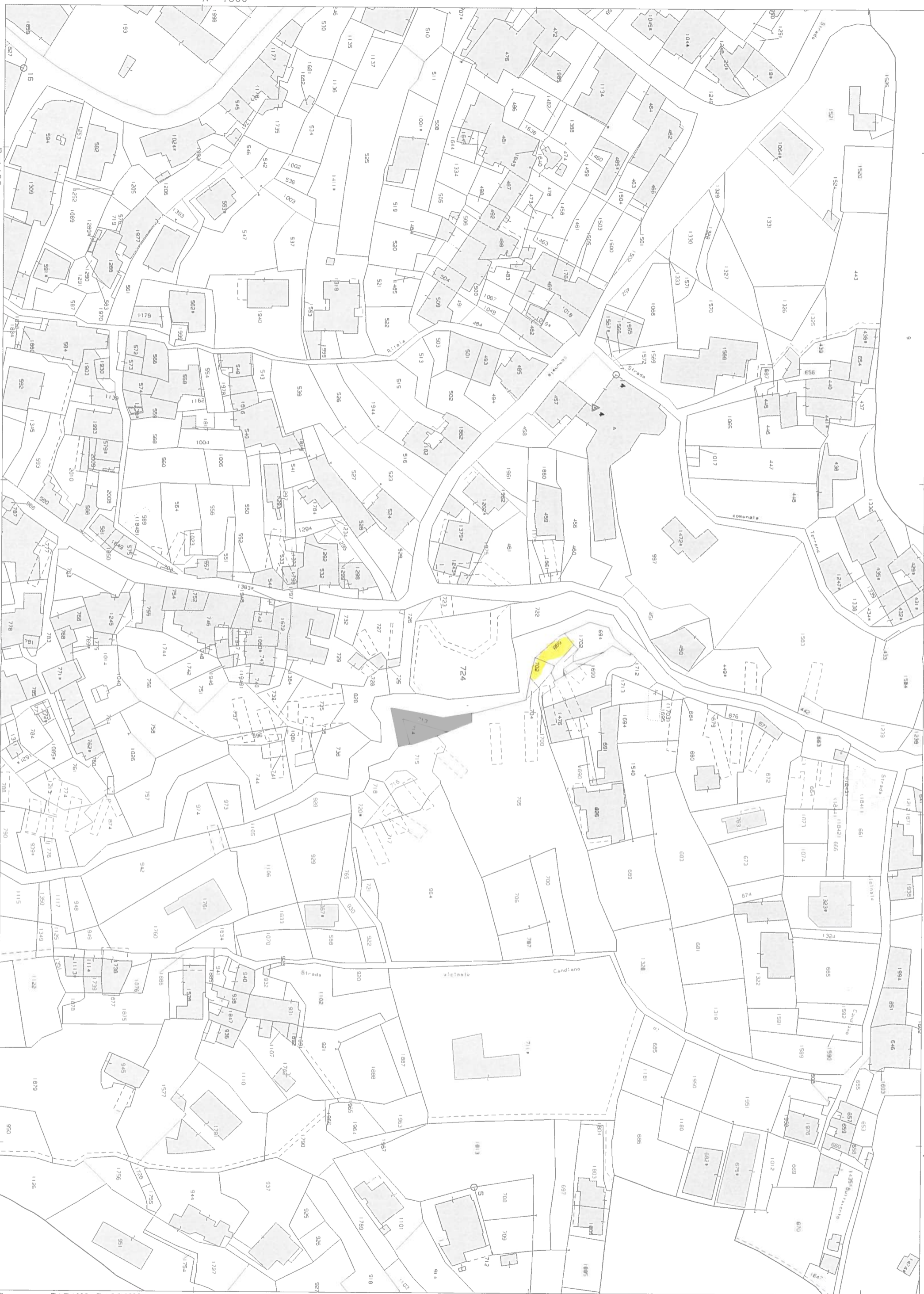
E=2000



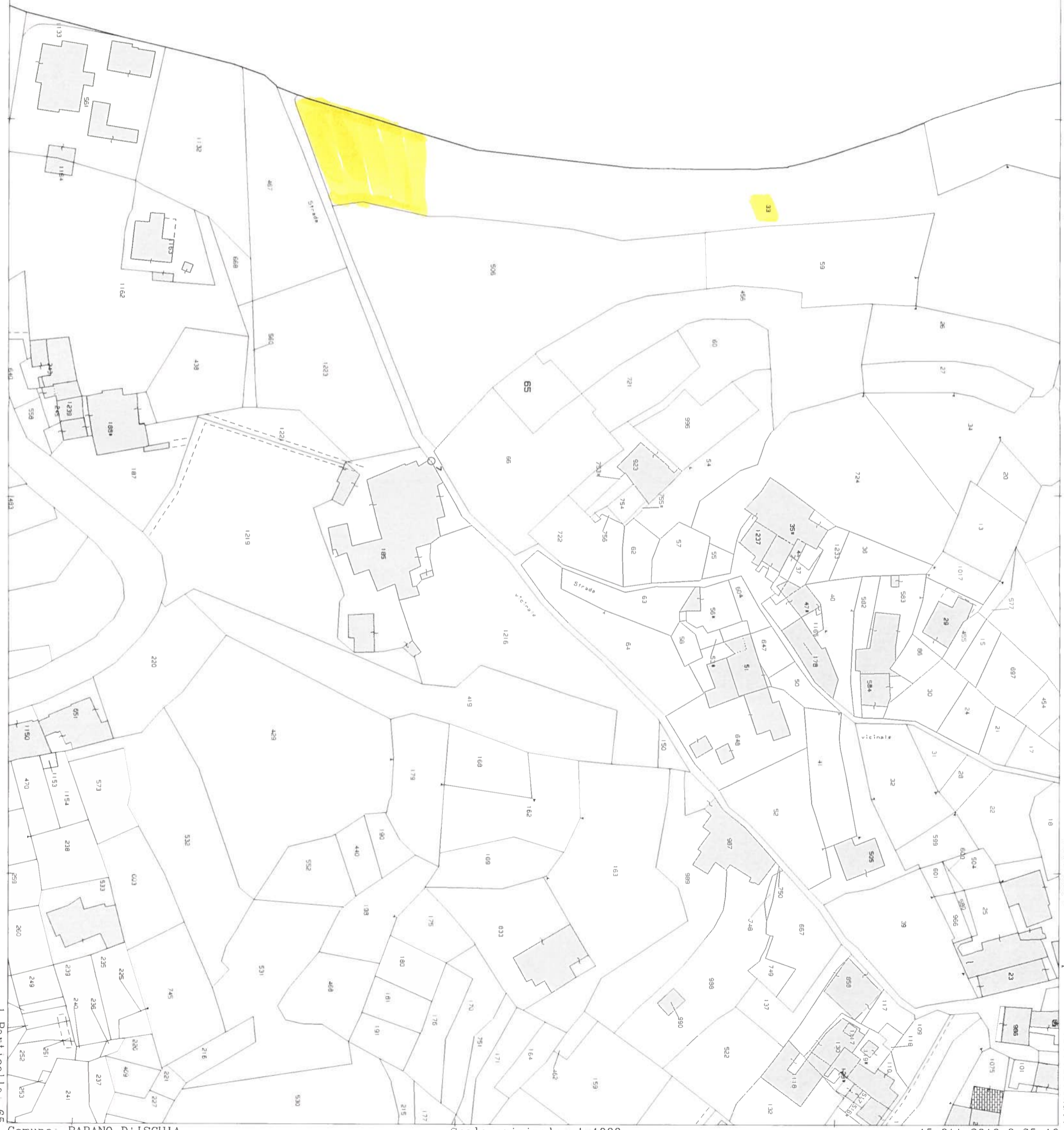
1 Particella: 659

N 1800

E=1400



N=1500
E=3000



N=2900

E=2200



1 Particella: 192